

LA MIRADA D'ALTAÏR

PATAGÒNIA

Als confins del món o, més exactament, a la part més austral del continent americà, s'estén una regió de fronteres suspeses sobre les geografies del sud de Xile i Argentina: la Patagònia. Una terra de perfils agrestos i de planúries pentinades pel vent, travessades per la majestuosa serralada dels Andes. Un paisatge indòmit i superb, entre les aigües del Pacífic i l'Atlàntic. En aquests paratges, a cada vall, a cada plana desmesurada, a cada cim inaccessible, a cada llac que plora rius fins a l'oceà, a cada poble fantasmagòric però viu, les llums canviants perfilen i amaguen els contorns d'una natura extravagant. Però no tot és paisatge, a la Patagònia. Els pobles disseminats pel territori semblen records mig oblidats, però les persones que allí hi viuen acullen al viatger amb tota hospitalitat. Una altra realitat patagona tan interessant de viure com pot ser l'admiració de cims i glaceres. Patagònia és un paradís per aquells que gaudeixen del subtil art de captar amb les seves càmeres la bellesa –i duresa– dels entorns naturals i humans.

Des d'Altair t'apropem a aquest territori a través de la **literatura**, oferint-te una selecció d'obres de diversos gèneres; del **periodisme**, amb històries i reportatges exclusius publicats a *Altair Magazine*; i també amb una proposta de **viatge** concebuda per assolir una immersió de 360º en la destinació.

Per conèixer la Patagònia a través de... la Literatura


REVISTES



Revista Altair / 61. ANTÀRTIDA Y TIERRA DEL FUEGO
2009 / 5,95 €


Monogràfic dedicat a les terres australs de Tierra del Fuego i Antàrtida. Les comunicacions són encara una mica difícils però, per aquesta mateixa raó, Patagònia conserva intacte tot el seu atractiu i el seu caràcter indomable. La bellesa dels seus paisatges contrasta amb la dificultat a l'hora d'establir-hi comunitats humanes a causa la pobresa del sòl, el fred i els vents immisericordes. Al llarg de segles va ser impossible viure-hi i a finals del segle XIX l'Estat argentí va utilitzar aquestes terres ignotes per a confinar delinqüents i dissidents polítics. No va ser fins a l'arribada de ramats d'ovelles –sí, ovelles– que l'explotació econòmica de la regió i la seva evolució cap a la modernitat va ser una realitat. Tot i això, avui en dia la Patagònia segueix considerant-se un lloc on només hi poden viure els més forts.

GUIES



PATAGONIA FUERA DE RUTA
ANAYA, 2017
96 pàg. / 9,9 €

Aquesta guia compacta proporciona informació pràctica per moure's pel país oferint descripcions de les localitats i rutes dels parcs nacionals de la Patagònia argentina i xilena així com informació sobre la natura, la literatura i la història. Fiords, glaceres, llacs, boscos, cims, flora i fauna úniques i poblacions aïllades esperen al viatger.



PATAGONIA
FOOTPRINT, 2016
511 pàg. / 22,50 €

Guia pràctica de la Patagònia que permetrà al viatger independent organitzar el seu viatge per aquest territori donant cobertura als principals llocs d'interès com l'estepa argentina, els llacs glaçats i les Torres del Paine. Inclou també informació sobre trekking glacial, observació de flora i fauna i pinzellades històric-culturals. Edició en anglès.

MAPES



PATAGONIA & TIERRA DE FUEGO

1:2.200.000 / 1:750.000

ITMB PUBLISHING, 2015

12,36 €

Mapa a doble cara de la Patagònia amb una cobertura més detallada de tot l'arxipèlag de Tierra del Fuego, inclosa la part xilena, a 1:750.000. Inclou també un pla urbà del centre d'Ushuaia. La coloració d'altitud mostra la topografia, amb alçades puntuals i noms de pics i serres. Es destaquen els parcs nacionals i les àrees protegides a banda i banda de la frontera.



CHILE & ARGENTINA TRAVEL ATLAS

ATLES

ITMB PUBLISHING

19,45 €

Aquest atlas combina Argentina, Xile, Tierra del Fuego i l'Illa de Pasqua amb escales precises que aporten un detall més exhaustiu que els mapes plegats. La coloració del mapa mostra l'orografia de les diferents regions que conformen el territori. També s'inclou mapes detallats del centre de la ciutat de Santiago de Xile i Buenos Aires i un índex de localitats, parcs nacionals i llocs d'interès.



PATAGONIA TREKKING MAP


1:160.000

TERRAQUEST, 2019

15,90 €

Mapa topogràfic i plastificat de la Patagònia pensat pel viatger practicant de trekking. Cobreix l'àrea compresa entre El Chaltén (amb Fitz Roy), Puerto Natales, el Cerro Torre, el Parc Nacional Los Glaciares (amb la glacera Perito Moreno) i el Parc Nacional Torres del Paine. Indica aquelles rutes de trekking de dificultat alta, delimita els parcs naturals i disposa d'una detallada llegenda en diversos idiomes.

NARRATIVA



EL ÚLTIMO CONFÍN DE LA TIERRA

ALTAÏR, 2010

E. Lucas Bridges

560 pàg. / 18,50 €

Nascut a Ushuaia al 1874, E. Lucas Bridges va créixer entre els indis fueguinos i es va convertir en el seu amic, conseller i defensor. Aquest relat dels seus anys de joventut és tant un cant a un paisatge com a la vívida memòria de yaganes i onas, cultures que les epidèmies i la persecució dels colons van portar a l'extinció. Un llibre mític, únic i irrepetible.



EN LA PATAGONIA

ED.PENÍNSULA, 2014 / Bruce Chatwin

246 pàg. / 18,90 €

Un jove, un tros de pell de brontosaure i un lloc mític que sempre havia estat part de la seva vida: la Patagònia. Chatwin narra un collage de vivències, llegendes i records d'un viatge per "la part més extrema de la Terra" a la recerca de vestigis històrics i del rastre d'un familiar. L'obra que el consagraria com un dels grans escriptors del segle XX.




FALSA CALMA

ALPHA DECAY, 2016 / M. Sonia Cristoff

256 pàg. / 19,90 €

La Patagònia d'aquestes pàgines és un paisatge de malson. A través de la no ficció i del passeig psicogeogràfic, l'autora -nascuda i resident a la ciutat patagòna de Trelew- ens fa recórrer pobles fantasma on desfilen personatges capficats en el seu aïllament i empassats per una geografia hostil plena de pous de petroli.



DÍAS DE OCIO EN LA PATAGONIA

LA LINEA DEL HORIZONTE, 2015
William Henry Hudson
240 pàg. / 19 €

A mig camí entre el relat de viatges, l'assaig i el diari d'un naturalista, aquest llibre és un testimoni únic sobre la vida de colons i gautxos a finals del XIX, així com de la gradual desaparició de les poblacions indígenes. William H. Hudson, escriptor i naturalista angloargentí, era un apassionat de l'ornitologia i ofereix també en aquesta obra minucioses descripcions de la fauna i les aus de la Patagònia.




PATAGONIA EXPRESS

TUSQUETS, 2011
Luis Sepúlveda
178 pàg. / 7,95 €

L'escriptor xilè Luis Sepúlveda ens dona a conèixer la Patagònia xilena i argentina a través d'un mosaic d'històries: mariners, presos polítics, passos fronterers, ferrocarrils, professors a l'exili, estacions de ràdio clandestines, científics visionaris... Els trajectes que realitza el porten a conèixer molts pobles, cases, bars i habitants de la Patagònia recuperant el gust per la tradició oral i reivindicant en tot moment el viatge com una forma de conèixer-se a un mateix.

ASSAIG




LA PATAGONIA REBELDE

TXALAPARTA, 2009
Osvaldo Bayer
457 pàg. / 22,15 €

Aquesta tetralogia recollida en un sol volum recull els quatre llibres de Los vengadores de la Patagonia trágica, on Osvaldo Bayer parla amb tot detall de la vaga rural més estesa de la història sud-americana, produïda a Patagònia els anys 1920 i 1921. Un assaig sobre la dignitat obrera del poble patagònic que Bayer va haver d'acabar d'escriure des de l'exili a causa de la presa de poder de la Junta Militar a Argentina l'any 1976.


IL·LUSTRATS



PATAGONIA, EL ÚLTIMO CONFÍN DE LA NATURALEZA

BLUME, 2004
Marcos Zimmerman y Tomás Eloy
157 pàg. / 39,90 €

Llibre de gran format que compta amb fotografies de Marcos Zimmerman i textos de l'escriptor Tomás Eloy Martínez. Pàgina rere pàgina descobrim paisatges tant bells com desoladors, amb formes tallades pel vent i l'erosió de les glaceres. La prosa d'Eloy Martínez és el millor acompanyant d'unes fotografies que revelen la Patagònia més feréstega, és a dir, la Patagònia pura.



DE AMAZONIA A PATAGONIA

LYNX EDICIONS, 2011
Iván A. Sánchez
518 pàg. / 40 €

Aquesta és una obra de referència per a tots aquells interessats en la naturalesa d'Amèrica del Sud, des dels boscos d'aigua de Chocó a Colòmbia fins a la Patagònia argentina i xilena. Cada capítol compta amb esplèndides fotografies i mapes que recullen geografia, etnografia i ecologia de les principals regions naturals del continent. Amb un to divulgatiu però farcit de dades i informació detallada, estem davant d'un llibre que és a la vegada una gran eina per a conscienciar sobre la necessitat de conservar el valuós patrimoni natural d'Amèrica del Sud.

A la web d'Altair Magazine pots consultar un mapa mundi amb històries que permeten aprofundir encara més en la realitat de cada territori, www.altairmagazine.com/mapa. Conté articles en obert - VOCES -, reportatges en profunditat - PASOS - i monogràfics temàtics - 360º - centrats en una destinació o en una idea vinculada al concepte del viatge.

'VOCES'

Llegeix els continguts a: www.altairmagazine.com



EL CARBÓN DE RÍO TURBIO
Argentinas que desaparecen

Dani Yako / Martín Caparrós

«Turbio, como casi todo, es cierto y es mentira. Es cierto que por aquí se va acabando la Argentina; es mentira que sólo aquí, que sólo así se acabe. Es cierto que, en estos peladales, el viento sopla y enloquece; es mentira que el mejor refugio sea el fondo de la mina.»

A l'Argentina però a un passeig a peu de Xile, colpejat pel vent i el fred, es troba el poble miner de Río Turbio. L'extracció del carbó, anacrònica i fosca, és el dia a dia dels cada cop menys miners que habiten en aquest indret remot de la Patagònia. La seva és una vida en blanc i negre.



CHATUCCHI
Un dúo muy sexy

Gabi Martínez

«Comprendí la dimensión de *En la Patagonia*: era el primer libro de viajes serio que enfocaba un lugar recurriendo a la abstracción. Chatwin rompió el molde demostrando que con el género de viajes también se podía hacer vanguardia»

Gabi Martínez escriu sobre En la Patagonia, llibre de Bruce Chatwin. Fent seu l'espai-temps, a través de testimonis, llegendes i vivències en primera persona, Chatwin dibuixa la geografia patagona amb mestratge. Segons el mateix Martínez, ell llibre més revolucionari del segle passat en el gènere de viatges.

T'ofereim una proposta amb contingut, qualitat i singularitat que uneix la part vivencial de qualsevol viatge amb la visió humanista d'Altair i l'acompanyament d'un col·laborador expert.

QUÈ ENS HI ESPERA

A la immensitat natural només se la pot arribar a conèixer endinsant-s'hi amb respecte però sense por, i aquest és precisament l'objectiu del viatge fotogràfic en grup a la Patagònia. Les dates del viatge, que coincideixen amb la Setmana Santa, no han estat triades a l'atzar: la tardor austral oferirà un ball de llums i coloracions del paisatge que són el somni de qualsevol aficionat a la fotografia. Però seria un error excloure d'aquest viatge fotogràfic les comunitats disperses per la regió patagona; a cada poble perdut entre serres i planes hi ha històries humanes que esperen a ser explicades en imatges. Aquest és un viatge on el paisatge es converteix en art i l'art en fotografia.

ENS HI ACOMPANYA



Oriol Alamany

Un dels fotògrafs professionals especialitzats en temes de natura i viatges més coneguts del país. Les seves fotografies i escrits es publiquen en revistes com National Geographic, BBC Wildlife, Terre Sauvage, Altair o Lonely Planet. Els seus treballs han merescut diversos guardons en certàmens com l'European Wildlife Photographer of the Year o el Natu-rescapes Images of the Year Awards. És autor de diversos llibres, entre ells *Fotografia en els teus viatges*, *Viatjar amb la càmera* i *Fotografiar la Natura*.

COL-LABORA

OLYMPUS

El viatge comptarà amb la col·laboració d'Olympus per tal d'oferir una experiència encara més extraordinària si cap. S'impartirà un **taller de fotografia** previ al viatge (dimecres 27 de març de 18h a 20h) on es donaran consells per treure el màxim rendiment a la càmera un cop a terres patagones i, a més, Olympus cedirà **material professional** amb un assessorament personalitzat a qui ho desitgi per poder-lo utilitzar durant el viatge.

A la tornada, es celebrarà un **concurs de fotografia** obert a tots els participants dels nostres viatgers fotogràfics. Les imatges finalistes entraran al sorteig d'una càmera Olympus.

OFERTA DE VIATGES ALTAÏR

VIATGE FOTOGRÀFIC EN GRUP—Previsió 2019. Consulta la informació actualitzada a www.altairviatges.com

En grup (7 a 12 persones): **Patagònia** 17 dies. Del 14 al 30 d'abril 2019.

14 Abril . Barcelona o Madrid - Buenos Aires
15 Abril . Buenos Aires - Calafate
16 Abril . Calafate - El Chaltén
17 Abril . El Chaltén
18 Abril . El Chaltén
19 Abril . El Chaltén - Calafate
20 Abril . Calafate
21 Abril . Calafate - Torres del Paine

22 Abril . Torres del Paine
23 Abril . Torres del Paine
24 Abril . Torres del Paine
25 Abril . Torres del Paine
26 Abril . Torres del Paine
27 Abril . Torres del Paine
28 Abril . Torres del Paine - Calafate - Buenos Aires
29 Abril . Buenos Aires-Barcelona o Madrid
30 Abril . Barcelona o Madrid